

MESTO STUPAVA

Hlavná 24/1, 900 31 Stupava

Č.j.: SÚ-2794/2008/Pa

Stupava 09. 06. 2008

Toto rozhodnutie nadobudlo
právoplatnosť

dňa: 7. 8. 2008

overil dňa: 21. 8. 2008



ROZHODNUTIE

Obec Marianka		
Došlo	30 JUN 2008	
Číslo	411/	Ref. Slav.
Zakl. číslo	12008	UA1-5

Mesto Stupava ako vecne, miestne a správne príslušný stavebný úrad v zmysle § 117 zákona č. 50/1976 Zb., v znení neskorších predpisov, (ďalej len stavebný zákon) v súvislosti s nadobudnutím účinnosti § 2 písm.e) zákona č. 416/2001 Z.z. „O prechode niektorých pôsobností z orgánov štátnej správy na obce a vyššie územné celky“, podľa § 39, § 39a stavebného zákona, podľa § 4 vyhl. č. 453/2000 Z.z. a § 46 a 47 zák.č. 71/1967 Zb. o správnom konaní vydáva

rozhodnutie o umiestnení stavby

„premostenie Partizánska ulica – Panský les“

na pozemkoch parc. č.: 818/99; 818/93; 818/114; 818/101; 840/1; 1350/24; 810/15; 810/16 a 808/2, k.ú.: Marianka. Na vydanie územného rozhodnutia podala návrh: Obec Marianka, so sídlom Marianka, Školská 32 v zastúpení Ing. Zuzanou Polákovou – DOMING, so sídlom Stupava, Hollého 3. Žiadosť bola doručená na tunajší stavebný úrad písomne, podaním zo dňa 10. 03. 2008.

Stavba sa umiestňuje tak, ako je zakreslené v prílohách, ktoré tvoria neoddeliteľnú súčasť tohto rozhodnutia: v grafickej prílohe na podklade katastrálnej mapy v mierke 1:2880 s vymedzením územia, ktoré je predmetom rozhodnutia a v grafickej prílohe na podklade katastrálnej mapy v mierke 1:1000 s vyznačením umiestnenia stavby.

Stavba bude umiestnená podľa dokumentácie, ktorú vypracoval 06/2007, Ing. M. Svetlanský, Rajecká 2, 821 07 Bratislava, podľa situácie odsúhlasenej a overenej v tomto konaní, ktorá je nedeliteľnou súčasťou tohto rozhodnutia, viď príloha.

Pre umiestnenie stavby a projektovú prípravu stavby určuje tunajší stavebný úrad tieto podmienky:

A) Urbanistické a architektonické podmienky:

- Charakter prekážky a premostená komunikácia:

Mostný objekt premostuje údolie Mariánskeho potoka medzi Partizánskou ulicou a Panským lesom.

- Charakteristika mosta:

Mostný objekt je navrhnutý ako jednopoložový kolmý rámový most s dvoma hlavnými oceľovými nosníkmi. Tie sú uložené na dvoch krajných oporách, ktoré sú integrované s nosnou konštrukciou a krídlami do jedného celku založeného na pilótoch. Rozpätie je 29,0 m. Smerové vedenie komunikácie je v priestore mosta v priamej. Výškovo je komunikácia vedená v sklone -9,28, t.j. klesá v smere staničenia. Most je otvorene usporiadaný a má neobmedzenú voľnú výšku, zaťažiteľnosť je normová – trieda „B“.

- Nosná konštrukcia:

Nosná konštrukcia mosta pozostáva z dvoch hlavných oceľových nosníkov, ktoré sú spriahnuté so železobetónovou spriahnutou doskou. Výška nosníka je 1,40 m, dĺžka 31,0 m. Na hornej pásniči sú pripravené spriahovacie trny. Konštrukcia je priečne stužená vo štvrtinách dĺžky hlavných nosníkov. Steny hlavných nosníkov sú proti ich vybúleniu vystužené každé 3,0 m zvislou výstuhou hrúbky 20 mm.

B) Požiadavky vyplývajúce z chránených území alebo ochranných pásiem:

- lokalita nezasahuje do žiadnych ochranných pásiem a ani si svojím charakterom nevyžaduje žiadne takéto zriaďovať;

C) Stanoviská dotknutých orgánov štátnej správy, samosprávy a účastníkov konania a z nich vyplývajúce podmienky a požiadavky:

- **OÚ pre CD a PK Malacky**- stanovisko č. 2008/91-2 zo dňa 06. 03. 2008
 - nemá pripomienky;
- **ZE, a.s., Čulenova 6, BA,** zákres zo dňa 04. 02. 2008
 - pred začatím výkopových prác je potrebné vykonať vytýčenie;
- **Obvodný pozemkový úrad Malacky** – stanovisko ObPÚ/2008/126/Pk-2 zo dňa 25. 02. 2008
 - súhlasí s vydaním územného rozhodnutia;
- **Slovak Telecom, a.s., BA** – zákres zo dňa 04. 02. 2008
 - nedôjde k styku s podzemnými vedeniami prístupovej a transportnej siete v mieste stavby;
- **Krajský pamiatkový úrad SR, Bratislava** – stanovisko BA/08/609-2/2390/Buk zo dňa 31. 03. 2008
 - súhlasí bez pripomienok;
- **SVP, š.p., Povodie Moravy Malacky** – stanovisko č. CZ 3351/2008 zo dňa 21. 02. 2008
 - mostný objekt je navrhnutý v zmysle normy STN 73 6822 „Križovanie a súbeh vedenia a komunikácií s vodnými tokmi“ a k realizácii podľa uvedeného návrhu nemáme námietky;
 - stavbou dotknuté pobrežné pozemky Mariánskeho potoka pri mostnom objekte žiadame po skončení stavebných prác uviesť do prevádzky schopného stavu;
 - upozorňujeme vlastníka mostného objektu na jeho povinnosti vyplývajúce zo zákona č. 364/2004 Z.z. (vodný zákon) § 47;
 - na stavbu mostného objektu je v zmysle zákona č. 364/2004 Z.z. (vodný zákon) § 27, ods. 1a. potrebný súhlas orgánu štátnej vodnej správy;
 - pri realizácii stavebných prác nesmi dôjsť k poškodeniu majetku v správe SVP, š.p., OZ Bratislava, Správa povodia Moravy a k zhoršeniu odtokových pomerov vodného toku;
 - stavebné práce požadujeme realizovať v súlade so zákonom č. 364/2004 Z.z. (vodný zákon). Počas nich nesmie prísť k úniku znečisťujúcich látok, alebo znečisteniu povrchových a podzemných vôd;
 - začiatok a ukončenie stavebných prác je potrebné oznámiť našej organizácii;
 - od doby nadobudnutia právoplatnosti stavebného povolenia na predmetnú stavbu musí investor stavby uzavrieť zmluvný vzťah s našou organizáciou o umiestnení jeho zariadenia križujúceho vodný tok, ktorý je v správe našej organizácie;
- **OÚ Malacky, odbor civilnej ochrany a krízového riadenia** – stanovisko č. A/OKR/2008/01998 zo dňa 14. 04. 2008
 - nemá pripomienky;
- **Regionálne cesty Bratislava** – stanovisko č. 106/08/103/OSI zo dňa 08. 04. 2008
 - nemáme námietky;
- **Obec Marianka** – záväzné stanovisko č.j.: 44/2008 zo dňa 21. 01. 2008
 - súhlasí s predloženým návrhom;
- **Obvodný lesný úrad Malacky** – záväzné stanovisko č.:52/2008 zo dňa 13. 02. 2008
 - lesné pozemky, ktoré budú dotknuté výstavbou (mosta, cesty, chodníka, plochy násypových svahov, plochy budúcich vegetačných úprav – stromová a kríková zeleň) budú ešte pred vydaním stavebného povolenia vyňaté trvalo z plnenia funkcií lesov v súlade s § 5 ods. 1 a § 7 ods. 1 písm. a) zákona o lesoch;

- lesné pozemky, ktoré budú dotknuté výstavbou len dočasne (manipulačné plochy) budú ešte pred vydaním stavebného povolenia vyňaté dočasne z plnenia funkcií lesov v súlade s § 5 ods. 1 a § 7 ods. 1 písm. B. zákona o lesoch;
- výstavbou nebude obmedzená lesná prevádzka a obhospodarovanie priľahlých lesných pozemkov;
- na lesných pozemkoch, ktoré nebudú vyňaté z plnenia funkcií lesov sa nebude skládkovať stavebný materiál, ani iný materiál – vrátane výkopovej zeminy;
- s umiestnením stavby bude súhlasiť vlastník lesných pozemkov;

D) Iné podmienky:

- Stavebník je povinný projektovú dokumentáciu pre stavebné konanie spracovať v zmysle Stavebného zákona a podmienok uvedených v tomto rozhodnutí a predložiť ju na vyjadrenie dotknutým orgánom štátnej správy.
- Povoľovanie jednotlivých stavebných objektov je v kompetencii stavebného úradu a špeciálnych stavebných úradov podľa osobitných predpisov.

E) Rozhodnutie o námietkach účastníkov konania:

- V rámci územného konania neboli vznesené žiadne pripomienky ani námietky od účastníkov konania.

Toto rozhodnutie platí v zmysle § 40 ods. 1 stavebného zákona dva roky odo dňa nadobudnutia právoplatnosti, nestráca však platnosť, pokiaľ bude v tejto lehote podaná žiadosť o vydanie stavebného povolenia.

Odôvodnenie:

Dňa 10. 03. 2008 podal navrhovateľ **Obec Marianka**, so sídlom Marianka, Školská 32 v zastúpení **Ing. Zuzanou Polákovou – DOMING**, so sídlom Stupava, Hollého 3 návrh na vydanie rozhodnutia o umiestnení stavby na pozemkoch parc. č.: **parc. č.: 818/99; 818/93; 818/114; 818/101; 840/1; 1350/24; 810/15; 810/16 a 808/2, k.ú.: Marianka** podľa predloženej dokumentácie, ktorú vypracoval 06/2007, Ing. M. Svetlanský, Rajecká 2, 821 07 Bratislava a podľa situácie odsúhlasenej a overenej v tomto konaní, ktorá je nedeliteľnou súčasťou tohoto rozhodnutia, viď príloha.

Listom č.j.:SÚ-2794/2008/Pa zo dňa 17. 03. 2008 oznámil tunajší stavebný úrad známym účastníkom konania, správcom sietí, dotknutým orgánom štátnej správy a dotknutým organizáciám začatie územného konania. Nakoľko sa jedná o prípad s veľkým množstvom účastníkov konania doručovanie prebehlo formou verejnej vyhlášky v zmysle § 36, ods. 4 stavebného zákona.

V rámci územného konania neboli vznesené žiadne pripomienky ani námietky od účastníkov konania. Všetky pripomienky od orgánov štátnej správy a organizácií, ktoré boli vznesené v územnom konaní stavebný úrad zohľadnil v podmienkach tohoto rozhodnutia. Stavebný úrad nezistil žiadne iné dôvody, ktoré by bránili vydaniu tohto rozhodnutia.


Mesto Stupava ako príslušný stavebný úrad posudzoval predložený návrh podľa §§ 37 a 38 zákona 50/1976 Zb. (Stavebný zákon), podľa vyhl. č. 453/2000 Z.z. a podľa platného územného plánu pre sídelný útvar obec Marianka pričom zistil, že navrhované umiestnenie stavby zodpovedá hľadiskám starostlivosti o životné prostredie, bezpečnostným, hygienickým a požiarnym predpisom. V priebehu konania nenašiel dôvody, ktoré by bránili rozhodnúť o umiestnení stavby podľa predloženého návrhu a preto rozhodol tak, ako je uvedené vo výroku.


Správny poplatok vo výške 200,- Sk podľa zákona č. 145/1995 Z.z. o správnych poplatkoch bol zaplatený pri podaní žiadosti.

Poučenie:

Proti tomuto rozhodnutiu sa v zmysle §§ 53 a 54 zák. č. 71/1967 Zb. o správnom konaní môžu účastníci konania odvolať do 15 dní odo dňa jeho doručenia, a to na Krajský stavebný úrad v Bratislave, písomným podaním na tunajší stavebný úrad (podateľňa Mestského úradu v Stupave). Toto rozhodnutie je po vyčerpaní riadnych opravných prostriedkov preskúmateľné príslušným súdom.

Rozhodnutie o umiestnení je v zmysle § 42 ods 2) stavebného zákona doručené verejnou vyhláškou, preto musí byť podľa § 26 zák. č. 71/1967 Zb. o správnom konaní vyvesené po dobu 15 dní na Mestskom úrade v Stupave a zároveň spôsobom v mieste obvyklým. **Posledný deň tejto lehoty sa považuje za deň doručenia.**





Ing. Ľubomír Žiak
zástupca primátora mesta

Rozhodnutie bolo vyvesené dňa **30 JÚN 2008**

Rozhodnutie bolo zvesené dňa **15.07.2008**




ING. VILIAM BOLGÁČ
STAROSTA OBLE



v.z. 
Ing. Viliam Bolgáč
starosta obec

Vybavuje: Paulík, č. tel.: 02/60 200 930

Príloha:

- situácia

- navrhovateľ :

1. Obec Marianka vz. Ing. Zuzana Poláková – DOMING, Hollého 3, Stupava


- vlastníci pozemkov na ktorých je stavba navrhovaná umiestniť:

2. SR – Slovenský pozemkový fond, Búdkova 36, 817 15 Bratislava
3. MH REAL, spol. s r. o., Sekurisova 16, Bratislava
4. KH PLUS, spol. s r. o., Drobného 27, 841 01 Bratislava
5. Organizácie alebo občania, ktorých vlastnícke alebo iné práva k pozemkom alebo stavbám môžu byť navrhovanou stavbou priamo dotknuté
6. Obec Marianka so žiadosťou o vyvesenie tohto oznámenia na úradnej tabuli obce
7. Ing. Martin Svetlánsky, Rajecká 2, 821 07 Bratislava – projektant

Na vedomie:

8. Regionálny úrad verejného zdravotníctva Bratislava, Ružinovská 8, 820 09 Bratislava
9. Obvodný lesný úrad Malacky, Záhorácka 2942/60A, 901 01 Malacky
10. SVP, š.p., Správa povodia Moravy, Pri Maline 1, Malacky
11. Krajský pamiatkový úrad, Leškova 17, Bratislava
12. SPP a.s., Bratislava
13. ZE a.s., Bratislava
14. Bratislavská vod. spoločnosť, a.s., Bratislava
15. OÚ ŽP Malacky, referát odpadového hospodárstva
16. OÚ ŽP Malacky, referát štátnej vodnej správy
17. OÚ ŽP Malacky, referát OPaK
18. OÚ ŽP Malacky, referát ŠS OO
19. OÚ ŽP Malacky, odbor krízového riadenia
20. OÚ ŽP Malacky, odbor dopravy a cestného hospodárstva
21. Hydromeliorácie, Vrakunská 29, 825 63 Bratislava
22. Sitel s.r.o., Kopčianska 5/c, Bratislava 5
23. OR PZ BA - okolie, ODI, Šenkvičná 14, 902 01 Pezinok
24. Obec Marianka, Školská 32, Marianka
25. 2x tu



KATASTRÁLNY ÚRAD V BRATISLAVE	OKRES : Malacky	OBEC : <i>Marcinka</i>	KAT. ÚZ. : <i>Marcinka</i>
	Číslo zákazky <i>387 12008</i>	MAP. LIST : <i>XX-21/11</i>	MIERKA : 1 : <i>2500</i>
106 Správa katastra Malacky	KÓPIA Z KATASTRÁLNEJ MAPY		
Na parcelu : <i>818/114</i>			
VYHOTOVIL : <i>Hrabko</i> DŇA : <i>17. 1. 2008</i>	<i>Hrabko</i> Pečiatka a podpis		



M E S T O S T U P A V A

Hlavná 24/1, 900 31 Stupava

Č.j.: SÚ-2794/2008/Pa

Stupava 26. 08. 2008

Obec Marianka	
Došlo	10 SEP. 2008
Číslo	976/ Ref. <i>AKV</i>
Zakl číslo	2008 VA9-5 podľa rozdeľovníka:

Vec:

Oprava zrejmej chyby v rozhodnutí.

Mesto Stupava ako vecne, miestne a správne príslušný stavebný úrad v zmysle § 117 zákona č. 50/1976 Zb., v znení neskorších predpisov, (ďalej len stavebný zákon) v súvislosti s nadobudnutím účinnosti § 2 písm.e) zákona č. 416/2001 Z.z. „O prechode niektorých pôsobností z orgánov štátnej správy na obce a vyššie územné celky“, podľa § 47 ods. 6 zák. č. 71/1967 Zb. o správnom konaní **opravuje zrejmu chybu** vzniknutú pri písaní rozhodnutia – č.j.: SÚ-2794/2008/Pa zo dňa 09. 06. 2008, ktorým bola umiestnená stavba: „premostenie Partizánska ulica – Panský les“, na pozemku parc. č.: 818/99; 818/93; 818/114; 818/101; 840/1; 1350/24; 810/15; 810/16 a 808/2, k.ú.: Marianka pre stavebníka Obec Marianka, so sídlom Marianka, Školská 32 v zastúpení starostom Ing. Viliamom Bolgáčom, pre výkon inžinierskej činnosti bola splnomocnená Ing. Zuzana Poláková – DOMING, so sídlom Stupava, Hollého 3.

v uvedenom rozhodnutí sa

vo výrokovej časti (strana 2) bod C) Stanoviská dotknutých orgánov štátnej správy, samosprávy a účastníkov konania a z nich vyplývajúce podmienky a požiadavky – text:

dopĺňa o nasledovné stanovisko:

- OR PZ BA – okolie, Okresný dopravný inšpektorát Malacky – stanovisko č. j.: ORP-57-05/H-DI-ING-08 zo dňa 25. 06. 2008
 - Zo strany napojenia od Partizánskej ulice žiadame stavebne navrhnuť a zrealizovať vyčkávací priestor pre minimálne jedno vozidlo! Riešenie napojenia ako nám bolo predložené nespĺňa bezpečnostné požiadavky! (rozmery zálivu min. 2,75 x 6,00 m).
 - Toto isté platí aj pre napojenie od ČOV! – je potrebné vytvoriť záliv min. pre jedno vyčkávacie auto.
 - Dopravnú značku D7 žiadame umiestniť nad dopr. značku B 27a „30“ na jeden stĺpik.
 - Dopravnú značku B 34 žiadame umiestniť pod dopr. značku B 27a „30“ na jeden stĺpik.
 - Po zapracovaní našich pripomienok žiadame opätovne predložiť dokumentáciu na odsúhlasenie.

Nakoľko ide o zrejmu chybu vzniknutú pri písaní rozhodnutia, stavebný úrad týmto rozhodnutie vydané tunajším stavebným úradom č.j.: SÚ-2794/2008/Pa zo dňa 09. 06. 2008 **opravuje a dopĺňuje.**

Táto oprava tvorí neoddeliteľnú súčasť citovaného rozhodnutia a prosíme všetkých, aby si ju k rozhodnutiu pripojili.



Ing. Ľubomír Žiak
zastupujúci primátor mesta

- navrhovateľ:

1. Obec Marianka vz. Ing. Zuzana Poláková – DOMING, Holého 3, Stupava

- doručuje sa:

2. MH REAL, spol. s r. o., Sekurisova 16, Bratislava
3. KH PLUS, spol. s r. o., Drobného 27, 841 01 Bratislava
4. Ing. Martin Svetlánsky, Rajecká 2, 821 07 Bratislava – projektant
5. OR PZ BA - okolie, ODI, Zámocká 5, 901 01 Malacky
6. Obec Marianka, Školská 32, Marianka
7. 2x tu