


**O B E C M A R I A N K A**  
so sídlom: Školská 32  
900 33 Mariánka

Toto rozhodnutie nadobudlo  
právoplatnosť dňa 16.03.2012  
overil dňa 16.03.2012

č.j. CH-A/2012/325/B

Mariánka, 15.3.2012



## ROZHODNUTIE

Obec Mariánka, zastúpená starostom JUDr. Radovanom Jurikom, ako orgán príslušný podľa §3 ods. 2 zák. č. 135/1961 Zb. o pozemných komunikáciách (cestný zákon) v znení neskorších predpisov, v súlade s §§ 32 a 46 zákona č. 71/1967 Zb. o správnom konaní (správny poriadok) v znení neskorších predpisov preskúmal žiadosť, ktorú dňa 14.3.2012 podal Martin Požgay, podľa § 8 ods. 1 zákona č. 135/1961 Zb. a § 11 vyhlášky č. 35/1984 Zb., ktorou sa vykonáva zákon o pozemných komunikáciách

### p o v o l u j e

**zvláštne užívanie** – miestnej komunikácie – ulica Štúrova v Mariánke z dôvodu realizácie prípojky el. siete pre stavbu „Rodinný dom“ na pozemku parc. č. 279/2 v Mariánke, žiadateľovi: Martinovi Požgayovi,

Popis: šírka výkopu 1,20 m; dĺžka výkopu – komunikácia: 2,0m;

Práce budú vykonané v čase: Začatie prác: 16.3.2012 Ukončenie prác: 16.3.2012

Pre toto povolenie sa stanovujú nasledovné technické a technologické podmienky:

1. Vykonávateľ rozkopávky musí mať oprávnenie na výkon takýchto stavebných prác. Je povinný označiť rozkopávku, ktorej trvanie bude v stanovenom čase, tabuľou s uvedením názvu a telefónneho čísla vykonávateľa rozkopávky, začatia a ukončenia výkopových prác a mena zodpovedného pracovníka.
2. Pri vykonávaní rozkopávkových prác je žiadateľ povinný dodržiavať nasledovné technologické postupy:
  - a) Okraje rozkopávky musia byť zarezané do pravidelných geometrických tvarov.
  - b) Ak sa do výkopu ryhy zosunie stena výkopu, je nevyhnutné odstrániť celú klenbu nad otvorenou kavernou a prekrytie vrstiev zabezpečiť nad ďalší rastlý terén.
  - c) Stromy, kríky, kvetinová zeleň, stĺpy, fasády domov, inžinierske siete a pod. musia byť zabezpečené vhodným debnením a pažením, aby pri rozkopávke boli chránené pred poškodením mechanizmami, zásypovým materiálom alebo pred zosunutím.
  - d) Žiadateľ rozkopávky je povinný znížiť negatívne vplyvy výkopových prác na životné prostredie v súlade s vyhláškou Ministerstva zdravotníctva SR č. 14/1977 Zb.;
3. Navrhované podzemné vedenie bude rekonštruované v trase podľa priloženého situačného náčrtu, ktorý je neoddeliteľnou súčasťou tohto rozhodnutia.
4. Pred začatím výkopových prác je žiadateľ povinný zabezpečiť vytýčenie existujúcich podzemných vedení u ich správcov. Výkopové práce budú v styku s inými podzemnými vedeniami vykonané zásadne ručným spôsobom, a to podľa podmienok správcov jednotlivých sietí.
5. Rozkopávka bude zabezpečená technicky a dočasným dopravným a značením.
6. Výkopová zemina z výkopu nesmie byť umiestnená na vozovke, a nesmie do telesa komunikácie zasahovať. Umiestnenie výkopovej zeminy je možné len so súhlasom vlastníka pozemku.
7. Žiadateľ rozkopávky počas celej doby zvláštneho užívania komunikácie v celom rozsahu preberá zodpovednosť a povinnosti správcu miestnej komunikácie v zmysle § 3d ods. 2, §§ 9 a 9a cestného zákona. Žiadateľ zodpovedá za všetky škody spôsobené zásahom do cudzích

**zariadení, vrátane podzemných a nadzemných vedení. V prípade ich poškodenia je povinný urobiť neodkladné opatrenia a oznámiť poškodenie správcovi zariadenia.**

8. V prípade poškodenia komunikácie (vozovky) pri prácach súvisiacich s rekonštrukciou navrhovaného vedenia je žiadateľ povinný urobiť bezodkladné opatrenia na zaistenie bezpečnosti cestnej premávky, nahlásiť poškodenie tunajšiemu správnomu orgánu a následne uviesť komunikáciu do pôvodného stavu na vlastné náklady.
9. Výkopovými a montážnymi prácami nesmie byť ohrozená bezpečnosť a plynulosť cestnej premávky ani bezpečnosť chodcov, výkopy musia byť zreteľne označené a za zníženej viditeľnosti dostatočne osvetlené a zabezpečené proti prístupu osôb. V prípade znečistenia komunikácie (vozovky) je žiadateľ povinný bezodkladne zabezpečiť jej očistenie.
10. V prípade realizácie výkopovej ryhy v spevnenej ploche verejného priestranstva, ak celková šírka spevnenej plochy nepresahuje 3 m, je žiadateľ povinný vykonať náhradnú rekonštrukčnú asfaltovú vrstvu v celej šírke dotknutej spevnenej plochy. Rozkopávka bude vždy upravená stupňovito tak, že hrana zárezu bude širšia ako hrana samotného výkopu. Náhradná rekonštrukčná asfaltová vrstva musí vždy presahovať výkopovú ryhu minimálne 80 cm a to od každého okraja výkopovej ryhy ak je takýto presah na spevnenej ploche verejného priestranstva.
11. Rozkopávka verejného priestranstva je považovaná za ukončenú doložením zápisu o odovzdaní vlastníčkovi alebo správcovi verejného priestranstva s predloženým atestom použitých materiálov. Zhotoviteľ rozkopávky vyzve k jej prevzatiu min. **2 dni pred jej plánovaným ukončením.**
12. **Zhotoviteľ je povinný k zásypovým a zhutňovacím prácam prizvať správcu komunikácie – Obec Marianka.**
13. Na vykonané práce dáva investor záruku požadovanú správcom komunikácie v trvaní 60 mesiacov, ktorá začína plynúť dňom odovzdania verejného priestranstva správcovi.
14. **Zodpovedný za dodržanie podmienok rozhodnutia je žiadateľ. Pri nespĺnení uvedených podmienok alebo vo všeobecnom záujme môže cestný správny orgán toto rozhodnutie zrušiť, alebo zmeniť jeho podmienky, prípadne urobiť príslušné sankčné opatrenia.**

Správny poplatok v zmysle položky 82 zák. č. 145/1995 Z.z. o správnych poplatkoch, vo výške 150 € bol zaplatený dňa 14.3.2012 v hotovosti do pokladne Obecného úradu v Marianke.

#### **Odôvodnenie**

Nakoľko sa žiadosti vyhovuje v plnom rozsahu, od odôvodnenia sa v zmysle § 47 ods. 1 zákona č. 71/1967 Zb. o správnom konaní v znení neskorších predpisov upúšťa.


#### **Poučenie**

Proti tomuto rozhodnutiu sa v zmysle § 53 a 54 zák. č. 71/1967 Zb. o správnom konaní môžu účastníci konania odvolať do 15 dní odo dňa jeho doručenia na Obvodný úrad dopravy v Malackách písomným podaním na tunajšom stavebnom úrade (podateľňa Obecného úradu Marianke).

Toto rozhodnutie je po vyčerpaní riadnych opravných prostriedkov preskúmateľné príslušným súdom podľa § 244 a nasl. Občianskeho súdneho poriadku.

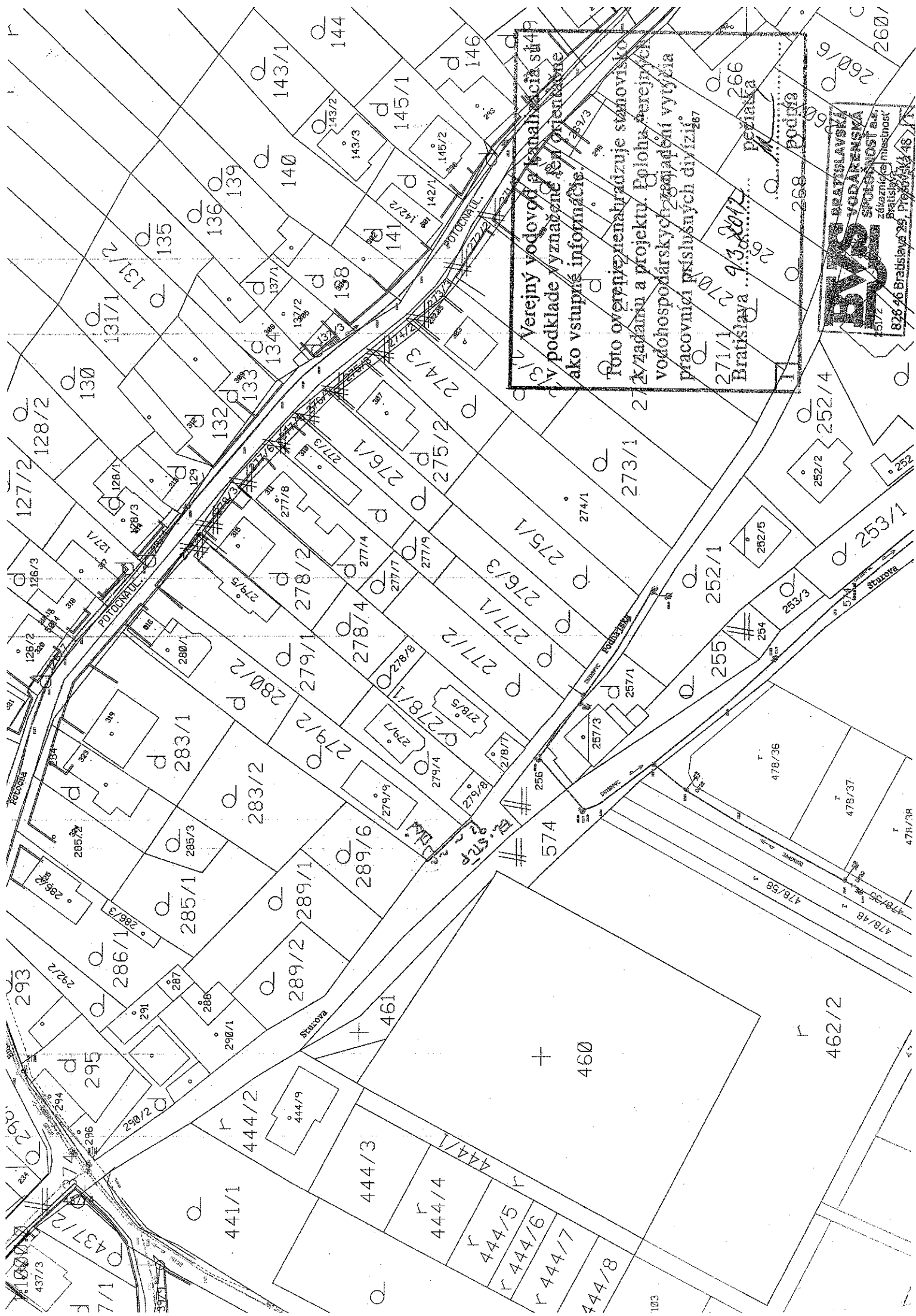
príloha: situácia

**JUDr. Radovan Jurika**  
starosta obce



Doručuje sa:

1. Martin Požgay,
2. tu



Verejný vodovod a kanalizácia sú v podklade vyznačené len orientačne ako vstupné informácie.

Toto overenie nenahrádza stonovníkové zadanie a projekt. Poloha verejných vodohospodárskych zariadení vyznačia pracovníci príslušných divízií.

271/1 270/1 266  
Bratislava 9.3.2012  
peziarka

